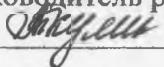


Приложение № 6  
к методическим рекомендациям

УТВЕРЖДАЮ  
Руководитель рабочей группы



«\_\_» 2016г.

**АКТ ОБСЛЕДОВАНИЯ**  
**объекта социальной инфраструктуры**  
**К ПАСПОРТУ ДОСТУПНОСТИ ОСИ**  
№ 3

**г.Оленегорск**

Наименование территориального  
образования субъекта РФ

«\_\_» 2016 г.

**1. Общие сведения об объекте**

1.1. Наименование (вид) объекта государственное областное автономное учреждение социального обслуживания населения «Оленегорский комплексный центр социального обслуживания населения», отделение для несовершеннолетних, нуждающихся в социальной реабилитации.

1.2. Адрес объекта 184530, Мурманская область, г.Оленегорск, ул.Строительная, д.9

1.3. Сведения о размещении объекта:

- отдельно стоящее здание 2 этажей, 543,3 кв.м

- часть здания \_\_\_\_\_ этажей (или на \_\_\_\_\_ этаже), \_\_\_\_\_ кв.м

- наличие прилегающего земельного участка (да, нет); 2220 кв.м

1.4. Год постройки здания 1953, последнего капитального ремонта 2009г.

1.5. Дата предстоящих плановых ремонтных работ: текущего 2016г. капитального \_\_\_\_\_

1.6. Название организации (учреждения), (полное юридическое наименование – согласно Уставу, краткое наименование)

государственное областное автономное учреждение социального обслуживания населения «Оленегорский комплексный центр социального обслуживания населения» (ГОАУСОН «Оленегорский КЦСОН»

1.7. Юридический адрес организации (учреждения)

**2. Характеристика деятельности организации на объекте**

Дополнительная информация сфера деятельности социального обслуживания населения, вид оказываемых услуг социально-бытовые, социально-медицинские, социально-психологические, социально-педагогические, социально-правовые, форма оказания услуг: полустационарное социальное обслуживание на объекте, среднее количество обслуживаемых в день-20 чел.

**3. Состояние доступности объекта**

**3.1 Путь следования к ОСИ пассажирским транспортом**  
(описать маршрут движения с использованием пассажирского транспорта)

маршрутное такси, по маршруту: ул.Мира- Вокзал -ул. Мира  
наличие адаптированного пассажирского транспорта к ОСИ нет

**3.2 Путь к объекту от ближайшей остановки пассажирского транспорта:**

3.2.1 расстояние до объекта от остановки транспорта 500 м.

3.2.2 время движения (пешком) 10 мин.

3.2.3 наличие выделенного от проезжей части пешеходного пути (да, нет),

3.2.4 Перекрестки: нерегулируемые; регулируемые, со звуковой сигнализацией, таймером; нет

3.2.5 Информация на пути следования к объекту: акустическая, тактильная, визуальная; нет

3.2.6 Перепады высоты на пути: есть, нет

Их обустройство для инвалидов на коляске: да, нет

**3.3 Организация доступности объекта для инвалидов – форма обслуживания**

№ п/п	Категория инвалидов (вид нарушения)	Вариант организации доступности объекта (формы обслуживания)*
1	Все категории инвалидов и МГН	
	<i>в том числе инвалиды:</i>	
2	передвигающиеся на креслах-колясках	ДУ
3	с нарушениями опорно-двигательного аппарата	ДУ
4	с нарушениями зрения	ДУ
5	с нарушениями слуха	ДУ
6	с нарушениями умственного развития	ДУ

\* - указывается один из вариантов: «А», «Б», «ДУ», «ВНД»

**3.4 Состояние доступности основных структурно-функциональных зон**

№ п/п	Основные структурно-функциональные зоны	Состояние доступности, в том числе для основных категорий инвалидов**	Приложение	
			№ на плане	№ фото
1	Территория, прилегающая к зданию (участок)	ДУ		
2	Вход (входы) в здание	ДУ		
3	Путь (пути) движения внутри здания (в т.ч. пути эвакуации)	ДУ		
4	Зона целевого назначения здания (целевого посещения объекта)	ДУ		
5	Санитарно-гигиенические помещения	ДУ		
6	Система информации и связи (на всех зонах)	ДУ		
7	Пути движения	ДУ		

к объекту (от остановки транспорта)			
-------------------------------------	--	--	--

\*\* Указывается: ДП-В - доступно полностью всем; ДП-И (К, О, С, Г, У) – доступно полностью избирательно (указать категории инвалидов); ДЧ-В - доступно частично всем; ДЧ-И (К, О, С, Г, У) – доступно частично избирательно (указать категории инвалидов); ДУ - доступно условно, ВНД - недоступно

### 3.5. ИТОГОВОЕ ЗАКЛЮЧЕНИЕ о состоянии доступности ОСИ: объект ДУ

#### 4. Управленческое решение (проект)

##### 4.1. Рекомендации по адаптации основных структурных элементов объекта:

№ п/п	Основные структурно-функциональные зоны объекта	Рекомендации по адаптации объекта (вид работы)*
1	Территория, прилегающая к зданию (участок)	Устройство съездов на тротуар, установка визуальной информации, тактильных обозначений
2	Вход (входы) в здание	Установка светового маяка
3	Путь (пути) движения внутри здания (в т.ч. пути эвакуации)	Установка тактильных табличек
4	Зона целевого назначения здания (целевого посещения объекта)	Установка тактильных табличек
5	Санитарно-гигиенические помещения	Не нуждается
6	Система информации на объекте (на всех зонах)	Не нуждается
7	Пути движения к объекту (от остановки транспорта)	Ремонт текущий
8.	<b>Все зоны и участки</b>	

\*- указывается один из вариантов (видов работ): не нуждается; ремонт (текущий, капитальный); индивидуальное решение с ТСР; технические решения невозможны – организация альтернативной формы обслуживания

##### 4.2. Период проведения работ

в рамках исполнения

(указывается наименование документа: программы, плана)

##### 4.3 Ожидаемый результат (по состоянию доступности) после выполнения работ по адаптации

Оценка результата исполнения программы, плана (по состоянию доступности)

##### 4.4. Для принятия решения требуется, не требуется (нужное подчеркнуть):

###### 4.4.1. согласование на Комиссии

(наименование Комиссии по координации деятельности в сфере обеспечения доступной среды жизнедеятельности для инвалидов и других МГН)

4.4.2. согласование работ с надзорными органами (в сфере проектирования и строительства, архитектуры, охрана памятников, другое указать) **не требуется**

4.4.3. техническая экспертиза; разработка проектно-сметной документации;

4.4.4. согласование с вышестоящей организацией (собственником объекта);

4.4.5. согласование с общественными организациями инвалидов \_\_\_\_\_;

4.4.6. другое \_\_\_\_\_

Имеется заключение уполномоченной организации о состоянии доступности объекта (наименование документа и выдавшей его организации, дата), **прилагается**

4.5. Информация может быть размещена (обновлена) на Карте доступности субъекта РФ

---

(наименование сайта, портала)

## 5. Особые отметки

### ПРИЛОЖЕНИЯ:

Результаты обследования:

- |  |    |          |
|--|----|----------|
| 1. Территории, прилегающей к объекту       | на | <u>Д</u> |
| 2. Входа(входов) в здание                  | на | <u>Д</u> |
| 3. Путей движения в здании                 | на | <u>Д</u> |
| 4. Зоны целевого назначения объекта        | на | <u>Д</u> |
| 5. Санитарно-гигиенических помещений       | на | <u>Д</u> |
| 6. Системы информации (и связи) на объекте | на | <u>Д</u> |

Результаты фотофиксации на объекте \_\_\_\_\_ на - Д  
Поэтажные планы, паспорт БТИ \_\_\_\_\_ на - Д  
Другое(в том числе дополнительная информация о путях движения к объекту)


Руководитель  
рабочей группы

директор Т.Ф. Кулик  
(Должность, Ф.И.О.)

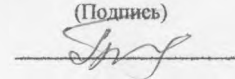
  
(Подпись)

Члены рабочей группы:


заместитель директора Мальцева О.Н.  
(Должность, Ф.И.О.)

  
(Подпись)


инженер по охране труда Грауэрт В.А.  
(Должность, Ф.И.О.)

  
(Подпись)

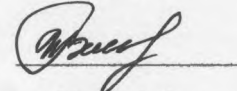
Заместитель начальника МКУ «УГХ»  
г. Оленегорска Кузьмина Н.И.  
(Должность, Ф.И.О.)

  
(Подпись)

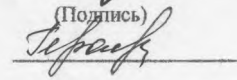
заведующий отделением Иванова М.Н.  
(Должность, Ф.И.О.)

  
(Подпись)

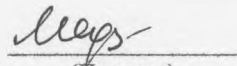
заведующий отделением Бондаренко И.А.  
(Должность, Ф.И.О.)

  
(Подпись)

заведующий отделением Герасимова Л.А.  
(Должность, Ф.И.О.)

  
(Подпись)

В том числе: представитель общественной организации инвалидов:  
Медведева Л.А., председатель Оленегорской ГО МОО ВОИ

  
(Подпись)

Представители организации,  
расположенной на объекте

заместитель директора ГОКУ «ММЦСПН» Лукьянова Л.П.  
(Должность, Ф.И.О.)

\_\_\_\_\_  
(Подпись)

Управленческое решение согласовано « \_\_\_\_ » \_\_\_\_ 20 \_\_\_\_ г. (протокол № \_\_\_\_ )  
Комиссией (название) \_\_\_\_\_

**I Результаты обследования:**

**1. Территории, прилегающей к зданию (участка) по ул. Строительной, д.9**

Наименование объекта, адрес

№ п/п	Наименование функционально-планировочного элемента	Наличие элемента			Выявленные нарушения и замечания		Работы по адаптации объектов	
		есть/нет	№ на плане	№ фото	Содержание	Значимо для инвалида (категория)	Содержание	Виды работ
1.1	Вход (входы) на территорию	нет			-	-	-	-
1.2	Путь (пути) движения на территории	нет			-	-	-	-
1.3	Лестница (наружная)	нет			-	-	-	-
1.4	Пандус (наружный)	нет			-	-	-	-
1.5	Автостоянка и парковка	нет			-	-	-	-
	<b>ОБЩИЕ требования к зоне</b>				Недостаточно четкая система информации	ДУ	Информационная поддержка на всех путях движения	Инд. Решение ТСП

**II Заключение по зоне:**

Наименование структурно-функциональной зоны	Состояние доступности* (к пункту 3.4 Акта обследования ОСИ)	Приложение		Рекомендации по адаптации (вид работы)** к пункту 4.1 Акта обследования ОСИ
		№ на плане	№ фото	
Территория прилегающая к зданию (участок) по ул. Строительной д.9	ДУ			Инд. Решение с ТСП

\* указывается: ДП-В - доступно полностью всем; ДП-И (К, О, С, Г, У) – доступно полностью избирательно (указать категории инвалидов); ДЧ-В - доступно частично всем; ДЧ-И (К, О, С, Г, У) – доступно частично избирательно (указать категории инвалидов); ДУ - доступно условно, ВНД - недоступно

\*\*указывается один из вариантов: не нуждается; ремонт (текущий, капитальный); индивидуальное решение с ТСП; технические решения невозможны – организация альтернативной формы обслуживания

**Комментарий к заключению: на момент обследования территория прилегающая к зданию по ул.Строительной д.9, условно доступна**

**I Результаты обследования:**  
**2. Входа (входов) в здание по ул.Строительной,д.9.**

Наименование объекта, адрес

№ п/п	Наименование функционально-планировочного элемента	Наличие элемента			Выявленные нарушения и замечания		Работы по адаптации объектов	
		есть/нет	№ на плане	№ фото	Содержание	Значимо для инвалида (категория)	Содержание	Виды работ
2.1	Лестница (наружная)	есть			-	ДУ		-
2.2	Пандус (наружный)	есть			-	ДУ	-	-
2.3	Входная площадка (перед дверью)	есть			-	ДУ	-	-
2.4	Дверь (входная)	есть			-	ДУ	-	-
2.5	Тамбур	есть			-	ДУ	-	-
	ОБЩИЕ требования к зоне				-	ДУ	-	-

**II Заключение по зоне:**

Наименование структурно-функциональной зоны	Состояние доступности* (к пункту 3.4 Акта обследования ОСИ)	Приложение		Рекомендации по адаптации (вид работы)** к пункту 4.1 Акта обследования ОСИ Инд.решение с ТСП
		№ на плане	№ фото	
Пути движения внутри здания по ул. Строительная д.9	ДУ			

\* указывается: ДП-В - доступно полностью всем; ДП-И (К, О, С, Г, У) – доступно полностью избирательно (указать категории инвалидов); ДЧ-В - доступно частично всем; ДЧ-И (К, О, С, Г, У) – доступно частично избирательно (указать категории инвалидов); ДУ - доступно условно, ВНД - недоступно

\*\*указывается один из вариантов: не нуждается; ремонт (текущий, капитальный); индивидуальное решение с ТСП; технические решения невозможны – организация альтернативной формы обслуживания

Комментарий к заключению: на момент обследования пути движения внутри здания по ул.Строительная,д.9 доступно условно

Приложение № 3  
к Акту обследования ОСИ  
к паспорту доступности ОСИ  
№ 3 от «18» 05 2016 г.

**I Результаты обследования:**  
**3. Пути (путей) движения внутри здания (в т.ч. путей эвакуации) по зданию по ул. Строительная, д.9**

Наименование объекта, адрес

№ п/п	Наименование функционально-планировочного элемента	Наличие элемента			Выявленные нарушения и замечания		Работы по адаптации объектов	
		есть/нет	№ на плане	№ фото	Содержание	Значимо для инвалида (категория)	Содержание	Виды работ
3.1	Коридор (вестибюль, зона ожидания, галерея, балкон)	нет			-	-	-	-
3.2	Лестница (внутри здания)	есть			-	ДУ	-	-
3.3	Пандус (внутри здания)	нет			-	-	-	-
3.4	Лифт пассажирский (или подъемник)	нет						
3.5	Дверь	есть			Нет информирующих обозначений препятствий рядом с дверью		Обеспечить необходимые обозначения	Инд. Решение с ТСР
3.6	Пути эвакуации (в т.ч. зоны безопасности)	есть			-	ДУ	-	-
	ОБЩИЕ требования к зоне				-	ДУ	-	-

**II Заключение по зоне:**

Наименование структурно-функциональной зоны	Состояние доступности* (к пункту 3.4 Акта обследования ОСИ)	Приложение		Рекомендации по адаптации (вид работы)** к пункту 4.1 Акта обследования ОСИ
		№ на плане	№ фото	
Пути движения внутри здания по ул.Строительной, д.9	ДУ			Инд.решение с ТСР



\* указывается: **ДП-В** - доступно полностью всем; **ДП-И** (К, О, С, Г, У) – доступно полностью избирательно (указать категории инвалидов); **ДЧ-В** - доступно частично всем; **ДЧ-И** (К, О, С, Г, У) – доступно частично избирательно (указать категории инвалидов); **ДУ** - доступно условно, **ВНД** - недоступно

\*\*указывается один из вариантов: не нуждается; ремонт (текущий, капитальный); индивидуальное решение с ТСР; технические решения невозможны – организация альтернативной формы обслуживания

Комментарий к заключению: на момент обследования пути движения внутри здания по ул.Строительная, д.9, доступна условно

**I Результаты обследования:**  
**4. Зоны целевого назначения здания (целевого посещения объекта)-**  
**Группы дневного пребывания**

Наименование объекта, адрес

№ п/п	Наименование функционально-планировочного элемента	Наличие элемента			Выявленные нарушения и замечания		Работы по адаптации объектов	
		есть/нет	№ на плане	№ фото	Содержание	Значимо для инвалида (категория)	Содержание	Виды работ
4.1	Жилые помещения	есть			-	ДУ	-	-

**II Заключение по зоне:**

Наименование структурно-функциональной зоны	Состояние доступности* (к пункту 3.4 Акта обследования ОСИ)	Приложение		Рекомендации по адаптации (вид работы)** к пункту 4.1 Акта обследования ОСИ
		№ на плане	№ фото	
Жилые помещения		ДУ		-

\* указывается: **ДП-В** - доступно полностью всем; **ДП-И** (К, О, С, Г, У) – доступно полностью избирательно (указать категории инвалидов); **ДЧ-В** - доступно частично всем; **ДЧ-И** (К, О, С, Г, У) – доступно частично избирательно (указать категории инвалидов); **ДУ** - доступно условно, **ВНД** - недоступно

\*\*указывается один из вариантов: не нуждается; ремонт (текущий, капитальный); индивидуальное решение с ТСР; технические решения невозможны – организация альтернативной формы обслуживания  
Комментарий к заключению: на момент обследования жилые помещения, условно доступно

**I Результаты обследования:**  
**5. Санитарно-гигиенических помещений**

Наименование объекта, адрес								
№ п/п	Наименование функционально-планировочного элемента	Наличие элемента			Выявленные нарушения и замечания		Работы по адаптации объектов	
		есть/нет	№ на плане	№ фото	Содержание	Значимо для инвалида (категория)	Содержание	Виды работ
5.1	Туалетная комната	есть			-	ДУ	-	-
5.2	Душевая/ванная комната	есть			-	ДУ	-	-
5.3	Бытовая комната (гардеробная)	есть			-	ДУ	-	-
	ОБЩИЕ требования к зоне				-	ДУ	-	-

**II Заключение по зоне:**

Наименование структурно-функциональной зоны	Состояние доступности* (к пункту 3.4 Акта обследования ОСИ)	Приложение		Рекомендации по адаптации (вид работы)** к пункту 4.1 Акта обследования ОСИ
		№ на плане	№ фото	
Санитарно гигиенические помещения	-	ДУ	-	-

\* указывается: ДП-В - доступно полностью всем; ДП-И (К, О, С, Г, У) – доступно полностью избирательно (указать категории инвалидов); ДЧ-В - доступно частично всем; ДЧ-И (К, О, С, Г, У) – доступно частично избирательно (указать категории инвалидов); ДУ - доступно условно, ВНД - недоступно

\*\*указывается один из вариантов: не нуждается; ремонт (текущий, капитальный); индивидуальное решение с ТСР; технические решения невозможны – организация альтернативной формы обслуживания

Комментарий к заключению: на момент обследования санитарно гигиенические помещения, условно доступно

**I Результаты обследования:**  
**6. Системы информации на объекте**

Наименование объекта, адрес

№ п/п	Наименование функционально-планировочного элемента	Наличие элемента			Выявленные нарушения и замечания		Работы по адаптации объектов	
		есть/нет	№ на плане	№ фото	Содержание	Значимо для инвалида (категория)	Содержание	Виды работ
6.1	Визуальные средства	есть				ДУ		
6.2	Акустические средства	нет						
6.3	Тактильные средства	нет				-	-	
	ОБЩИЕ требования к зоне				Нет комплексной системы средств информации для всех категорий инвалидов			Инд. решение с ТСП

**II Заключение по зоне:**

Наименование структурно-функциональной зоны	Состояние доступности* (к пункту 3.4 Акта обследования ОСИ)	Приложение		Рекомендации по адаптации (вид работы)** к пункту 4.1 Акта обследования ОСИ
		№ на плане	№ фото	
Системы информации	Нет комплексной системы средств информации для всех категорий инвалидов			Инд. решение с ТСП

\* указывается: ДП-В - доступно полностью всем; ДП-И (К, О, С, Г, У) – доступно полностью избирательно (указать категории инвалидов); ДЧ-В - доступно частично всем; ДЧ-И (К, О, С, Г, У) – доступно частично избирательно (указать категории инвалидов); ДУ - доступно условно, ВНД - недоступно

\*\*указывается один из вариантов: не нуждается; ремонт (текущий, капитальный); индивидуальное решение с ТСП; технические решения невозможны – организация альтернативной формы обслуживания

Комментарий к заключению: условно доступно