

УТВЕРЖДАЮ  
Руководитель рабочей группы

Мурман

« » 2016 г.

**АКТ ОБСЛЕДОВАНИЯ  
объекта социальной инфраструктуры  
К ПАСПОРТУ ДОСТУПНОСТИ ОСИ  
№ 2**

**г.Оленегорск**

Наименование территориального  
образования

« » 2016 г.

**1. Общие сведения об объекте**

1.1. Наименование(вид) объекта государственное областное автономное учреждение социального обслуживания населения «Оленегорский комплексный центр социального обслуживания населения», отделение реабилитации несовершеннолетних с ограниченными физическими и умственными возможностями, отделение дневного пребывания молодых инвалидов.

1.2. Адрес объекта 184530, Мурманская область, г.Оленегорск, ул.Ферсмана д.5

1.3. Сведения о размещении объекта:

- отдельно стоящее здание 2 этажа, 638,8 кв.м

- часть здания \_\_\_\_\_ этажей (или на \_\_\_\_\_ этаже), \_\_\_\_\_ кв.м

- наличие прилегающего земельного участка (да, нет); 4604 кв.м

1.4. Год постройки здания 1960, последнего капитального ремонта 2013г.

1.5. Дата предстоящих плановых ремонтных работ: текущего 2016г., капитального -

1.6. Название организации (учреждения), (полное юридическое наименование – согласно Уставу, краткое наименование) объекта государственное областное автономное учреждение социального обслуживания населения «Оленегорский комплексный центр социального обслуживания населения» (ГОАУСОН «Оленегорский КПСОН»)

1.7. Юридический адрес организации (учреждения) 184530, Мурманская область, г.Оленегорск, ул.Парковая д.15.

**2. Характеристика деятельности организации на объекте**

Дополнительная информация сфера деятельности социальное обслуживание населения, вид оказываемых услуг социально-бытовые, социально-медицинские, социально-психологические, социально-педагогические, социально-правовые, форма оказания услуг: полустационарное социальное обслуживание в день -25

**3. Состояние доступности объекта**

**3.1 Путь следования к ОСИ пассажирским транспортом**

(описать маршрут движения с использованием пассажирского транспорта) маршрутное такси по маршруту: ул.Мира- Вокзал- ул.Мира.

наличие адаптированного пассажирского транспорта к объекту нет

**3.2 Путь к ОСИ от ближайшей остановки пассажирского транспорта:**

3.2.1 расстояние до ОСИ от остановки транспорта 300 м.

3.2.2 время движения (пешком) 5 мин.

3.2.3 наличие выделенного от проезжей части пешеходного пути (да, нет),

3.2.4 Перекрестки: нерегулируемые; регулируемые, со звуковой сигнализацией, таймером; нет

3.2.5 Информация на пути следования к объекту: акустическая, тактильная, визуальная; нет

3.2.6 Перепады высоты на пути: есть, нет

Их обустройство для инвалидов на коляске: да, нет

### 3.3 Организация доступности объекта для инвалидов – форма обслуживания

№ п/п	Категория инвалидов (вид нарушения)	Вариант организации доступности объекта (формы обслуживания)*
1	<b>Все категории инвалидов и МГН</b>	
	<i>в том числе инвалиды:</i>	
2	передвигающиеся на креслах-колясках	ДУ
3	с нарушениями опорно-двигательного аппарата	ДУ
4	с нарушениями зрения	ДУ
5	с нарушениями слуха	ДУ
6	с нарушениями умственного развития	ДУ

\* - указывается один из вариантов: «А», «Б», «ДУ», «ВНД»

### 3.4 Состояние доступности основных структурно-функциональных зон

№ п/п	Основные структурно-функциональные зоны	Состояние доступности, в том числе для основных категорий инвалидов**	Приложение	
			№ на плане	№ фото
1	Территория, прилегающая к зданию (участок)	ДП-В		
2	Вход (входы) в здание	ДП-В		
3	Путь (пути) движения внутри здания (в т.ч. пути эвакуации)	ДУ		
4	Зона целевого назначения здания (целевого посещения объекта)	ДУ		
5	Санитарно-гигиенические помещения	ДУ		
6	Система информации и связи (на всех зонах)	ДУ		
7	Пути движения к объекту (от остановки транспорта)	ДУ		

\*\*Указывается: ДП-В - доступно полностью всем; ДП-И (К, О, С, Г, У) – доступно полностью избирательно (указать категории инвалидов); ДЧ-В - доступно частично всем; ДЧ-И (К, О, С, Г, У) – доступно частично избирательно (указать категории инвалидов); ДУ - доступно условно, ВНД - недоступно

### 3.5. ИТОГОВОЕ ЗАКЛЮЧЕНИЕ о состоянии доступности ОСИ: объект ДУ

#### 4. Управленческое решение (проект)

##### 4.1. Рекомендации по адаптации основных структурных элементов объекта:

№ п/п	Основные структурно-функциональные зоны объекта	Рекомендации по адаптации объекта(вид работы)*
1	Территория, прилегающая к зданию (участок)	не нуждается
2	Вход (входы) в здание	не нуждается
3	Путь (пути) движения внутри здания (в т.ч. пути эвакуации)	Индивидуальное решение с техническими средствами реабилитации
4	Зона целевого назначения здания (целевого посещения объекта)	Индивидуальное решение с техническими средствами реабилитации
5	Санитарно-гигиенические помещения	Индивидуальное решение с техническими средствами реабилитации
6	Система информации на объекте (на всех зонах)	Индивидуальное решение с техническими средствами реабилитации
7	Пути движения к объекту (от остановки транспорта)	Индивидуальное решение с техническими средствами реабилитации
8.	<b>Все зоны и участки</b>	Не нуждается

\*- указывается один из вариантов (видов работ): не нуждается; ремонт (текущий, капитальный); индивидуальное решение с ТСР; технические решения невозможны – организация альтернативной формы обслуживания

##### 4.2. Период проведения работ

\_\_\_\_\_

в рамках исполнения

\_\_\_\_\_

(указывается наименование документа: программы, плана)

##### 4.3. Ожидаемый результат (по состоянию доступности) после выполнения работ по адаптации

\_\_\_\_\_

Оценка результата исполнения программы, плана (по состоянию доступности)

##### 4.4. Для принятия решения требуется, не требуется (нужное подчеркнуть):

4.4.1. согласование на Комиссии (в сфере проектирования и строительства, архитектуры, охраны памятников, другое - указать)

4.4.2. согласование работ с надзорными органами (в сфере проектирования и строительства, архитектуры, охраны памятников, другое- указать) **не требуется**

---

4.4.3. техническая экспертиза; разработка проектно-сметной документации;

4.4.4. согласование с вышестоящей организацией (собственником объекта);

4.4.5. согласование с общественными организациями инвалидов \_\_\_\_\_;

4.4.6. другое \_\_\_\_\_

Имеется заключение уполномоченной организации о состоянии доступности объекта (наименование документа и выдавшей его организации, дата), прилагается

4.7. Информация может быть размещена (обновлена) на Карте доступности субъекта РФ

---

(наименование сайта, портала)

## 5. Особые отметки

### ПРИЛОЖЕНИЯ:

#### Результаты обследования:

- |  |          |    |
|--|----------|----|
| 1. Территории, прилегающей к объекту       | на _____ | л. |
| 2. Входа (входов) в здание                 | на _____ | л. |
| 3. Путей движения в здании                 | на _____ | л. |
| 4. Зоны целевого назначения объекта        | на _____ | л. |
| 5. Санитарно-гигиенических помещений       | на _____ | л. |
| 6. Системы информации (и связи) на объекте | на _____ | л. |

Результаты фотофиксации на объекте \_\_\_\_\_ на \_\_\_\_\_ л.

Этажные планы, паспорт БТИ \_\_\_\_\_ на \_\_\_\_\_ л.

Другое (в том числе дополнительная информация о путях движения к объекту) \_\_\_\_\_


Руководитель  
рабочей группы

директор Т.Ф. Кулик  
(Должность, Ф.И.О.)

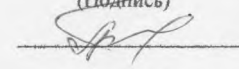
  
(Подпись)

Члены рабочей группы:

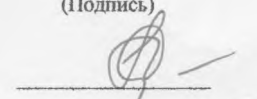
заместитель директора Мальцева О.Н.  
(Должность, Ф.И.О.)

  
(Подпись)


инженер по охране труда Грауэрт В.А.  
(Должность, Ф.И.О.)

  
(Подпись)

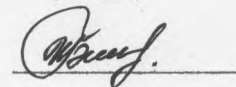
Заместитель начальника МКУ «УГХ»  
г. Оленегорска Кузьмина Н.И.  
(Должность, Ф.И.О.)

  
(Подпись)

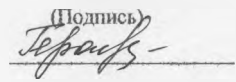
заведующий отделением Иванова М.Н.  
(Должность, Ф.И.О.)

  
(Подпись)

заведующий отделением Бондаренко И.А.  
(Должность, Ф.И.О.)

  
(Подпись)

заведующий отделением Герасимова Л.А.  
(Должность, Ф.И.О.)

  
(Подпись)

В том числе: представитель общественной организации инвалидов:

Медведева Л.А., председатель Оленегорской ГО МОО ВОИ

  
(Подпись)

Представители организации,  
расположенной на объекте

заместитель директора ГОКУ «ММЦСПН» Лукьянова Л.П.  
(Должность, Ф.И.О.)

\_\_\_\_\_  
(Подпись)

Управленческое решение согласовано « \_\_\_\_ » \_\_\_\_ 20 \_\_\_\_ г. (протокол № \_\_\_\_ )  
Комиссией (название) \_\_\_\_\_

к Акту обследования ОСИ  
к паспорту доступности ОСИ  
№ 2 от «14» 05 2016 г.

**I Результаты обследования:**

**1. Территории, прилегающей к зданию (участка)**

Наименование объекта, адрес

№ п/п	Наименование функционально-планировочного элемента	Наличие элемента			Выявленные нарушения и замечания		Работы по адаптации объектов	
		есть/нет	№ на плане	№ фото	Содержание	Значимо для инвалида (категория)	Содержание	Виды работ
1.1	Вход (входы) на территорию	нет						
1.2	Путь (пути) движения на территории	нет						
1.3	Лестница (наружная)	нет						
1.4	Пандус (наружный)	нет						
1.5	Автостоянка и парковка	нет						
	<b>ОБЩИЕ требования к зоне</b>				Недостаточно чёткая система информации	ДУ	Информационная поддержка на всех путях движения	Инд.решение с ТСР

**II Заключение по зоне:**

Наименование структурно-функциональной зоны	Состояние доступности* (к пункту 3.4 Акта обследования ОСИ)	Приложение		Рекомендации по адаптации (вид работы)** к пункту 4.1 Акта обследования ОСИ
		№ на плане	№ фото	
Территория прилегающая к зданию (участок) по ул. Ферсмана д.5	ДУ			Инд.решение с ТСР

\* указывается: ДП-В - доступно полностью всем; ДП-И (К, О, С, Г, У) – доступно полностью избирательно (указать категории инвалидов); ДЧ-В - доступно частично всем; ДЧ-И (К, О, С, Г, У) – доступно частично избирательно (указать категории инвалидов); ДУ - доступно условно, ВНД - недоступно

\*\*указывается один из вариантов: не нуждается; ремонт (текущий, капитальный); индивидуальное решение с ТСР; технические решения невозможны – организация альтернативной формы обслуживания

Комментарий к заключению: на момент обследования территория прилегающая к зданию по ул. Ферсмана д.5, доступно условно

к Акту обследования ОСИ  
к паспорту доступности ОСИ  
№ 2 от «18» 05 2016 г.

**I Результаты обследования:**  
**2. Входа (входов) в здание по ул.Ферсмана,д.5**

Наименование объекта, адрес

№ п/п	Наименование функционально-планировочного элемента	Наличие элемента			Выявленные нарушения и замечания		Работы по адаптации объектов	
		есть/нет	№ на плане	№ фото	Содержание	Значимо для инвалида (категория)	Содержание	Виды работ
2.1	Лестница (наружная)	есть			-	ДУ	-	-
2.2	Пандус (наружный)	есть			-	ДУ	-	-
2.3	Входная площадка (перед дверью)	есть			-	ДУ	-	-
2.4	Дверь (входная)	есть			-	ДУ	-	-
2.5	Тамбур	есть			-	ДУ	-	-
	ОБЩИЕ требования к зоне				-	ДУ	-	-

**II Заключение по зоне:**

Наименование структурно-функциональной зоны	Состояние доступности* (к пункту 3.4 Акта обследования ОСИ)	Приложение		Рекомендации по адаптации (вид работы)** к пункту 4.1 Акта обследования ОСИ
		№ на плане	№ фото	
Вход в здание по ул. Ферсмана д.5	ДУ			Инд.решение с ТСП

\* указывается: ДП-В - доступно полностью всем; ДП-И (К, О, С, Г, У) – доступно полностью избирательно (указать категории инвалидов); ДЧ-В - доступно частично всем; ДЧ-И (К, О, С, Г, У) – доступно частично избирательно (указать категории инвалидов); ДУ - доступно условно, ВНД - недоступно

\*\*указывается один из вариантов: не нуждается; ремонт (текущий, капитальный); индивидуальное решение с ТСП; технические решения невозможны – организация альтернативной формы обслуживания

Комментарий к заключению: на момент обследования пути движения внутри здания по Ферсмана,д.5 доступна условно

**I Результаты обследования:**

**3. Пути (путей) движения внутри здания (в т.ч. путей эвакуации) по зданию по ул. Ферсмана, д.5**

Наименование объекта, адрес

№ п/п	Наименование функционально-планировочного элемента	Наличие элемента			Выявленные нарушения и замечания		Работы по адаптации объектов	
		есть/нет	№ на плане	№ фото	Содержание	Значимо для инвалида (категория)	Содержание	Виды работ
3.1	Коридор (вестибюль, зона ожидания, галерея, балкон)	есть			Отсутствует предупредительная информация об препятствиях	ДУ	Обеспечить систему предупредительной информации	Инд.решение с ТСР
3.2	Лестница (внутри здания)	есть			-	ДУ	-	-
3.3	Пандус (внутри здания)	нет			-	-	-	-
3.4	Лифт пассажирский (или подъемник)	нет						
3.5	Дверь	есть			Нет информирующих обозначений препятствий рядом с дверью		Обеспечить необходимые обозначения	Инд.решение с ТСР
3.6	Пути эвакуации (в т.ч. зоны безопасности)	есть			-	ДУ	-	-
	ОБЩИЕ требования к зоне				-	ДУ	-	-

**II Заключение по зоне:**

Наименование структурно-функциональной зоны	Состояние доступности* (к пункту 3.4 Акта обследования ОСИ)	Приложение		Рекомендации по адаптации (вид работы)** к пункту 4.1 Акта обследования ОСИ
		№ на плане	№ фото	
Пути движения внутри здания по ул. Ферсмана д.5	ДУ			Инд.решение с ТСР

\* указывается: ДП-В - доступно полностью всем; ДП-И (К, О, С, Г, У) – доступно полностью избирательно (указать категории инвалидов); ДЧ-В - доступно частично всем; ДЧ-И (К, О, С, Г, У) – доступно частично избирательно (указать категории инвалидов); ДУ - доступно условно, ВНД - недоступно



**\*\*указывается один из вариантов: не нуждается; ремонт (текущий, капитальный); индивидуальное решение с ТСР; технические решения невозможны – организация альтернативной формы обслуживания**  
**Комментарий к заключению: на момент обследования пути движения внутри здания по Ферсмана д.5, доступно условно**

**I Результаты обследования:**

**4. Зоны целевого назначения здания (целевого посещения объекта)  
Вариант I – зона обслуживания инвалидов**

Наименование объекта, адрес

№ п/п	Наименование функционально-планировочного элемента	Наличие элемента			Выявленные нарушения и замечания		Работы по адаптации объектов	
		есть/нет	№ на плане	№ фото	Содержание	Значимо для инвалида (категория)	Содержание	Виды работ
4.1	Кабинетная форма обслуживания							
4.2	Зальная форма обслуживания							
4.3	Прилавочная форма обслуживания							
4.4	Форма обслуживания с перемещением по маршруту							
4.5	Кабина индивидуального обслуживания							
	ОБЩИЕ требования к зоне							

**II Заключение по зоне:**

Наименование структурно-функциональной зоны	Состояние доступности* (к пункту 3.4 Акта обследования ОСИ)	Приложение		Рекомендации по адаптации (вид работы)** к пункту 4.1 Акта обследования ОСИ
		№ на плане	№ фото	

\* указывается: ДП-В - доступно полностью всем; ДП-И (К, О, С, Г, У) – доступно полностью избирательно (указать категории инвалидов); ДЧ-В - доступно частично всем; ДЧ-И (К, О, С, Г, У) – доступно частично избирательно (указать категории инвалидов); ДУ - доступно условно, ВНД - недоступно

\*\*указывается один из вариантов: не нуждается; ремонт (текущий, капитальный); индивидуальное решение с ТСП; технические решения невозможны – организация альтернативной формы обслуживания

Комментарий к заключению: \_\_\_\_\_

**I Результаты обследования:**

**4. Зоны целевого назначения здания (целевого посещения объекта)  
- группы дневного пребывания**

Наименование функционально-планировочного элемента	Наличие элемента			Выявленные нарушения и замечания		Работы по адаптации объектов	
	есть/нет	№ на плане	№ фото	Содержание	Значимо для инвалида (категория)	Содержание	Виды работ
Группы дневного пребывания	есть			-	ДУ	-	-

**II Заключение по зоне:**

Наименование структурно-функциональной зоны	Состояние доступности* (к пункту 3.4 Акта обследования ОСИ)	Приложение		Рекомендации по адаптации (вид работы)** к пункту 4.1 Акта обследования ОСИ
		№ на плане	№ фото	
Группы дневного пребывания	-	ДУ	-	-

\* указывается: ДП-В - доступно полностью всем; ДП-И (К, О, С, Г, У) – доступно полностью избирательно (указать категории инвалидов); ДЧ-В - доступно частично всем; ДЧ-И (К, О, С, Г, У) – доступно частично избирательно (указать категории инвалидов); ДУ - доступно условно, ВНД - недоступно

\*\*указывается один из вариантов: не нуждается; ремонт (текущий, капитальный); индивидуальное решение с ТСР; технические решения невозможны – организация альтернативной формы обслуживания

**Комментарий к заключению: на момент обследования группы дневного пребывания, условно доступно**

**I Результаты обследования:**

**4. Зоны целевого назначения здания (целевого посещения объекта)  
Вариант III – жилые помещения**

Наименование функционально-планировочного элемента	Наличие элемента			Выявленные нарушения и замечания		Работы по адаптации объектов	
	есть/нет	№ на плане	№ фото	Содержание	Значимо для инвалида (категория)	Содержание	Виды работ
Жилые помещения							

**II Заключение по зоне:**

Наименование структурно-функциональной зоны	Состояние доступности* (к пункту 3.4 Акта обследования ОСИ)	Приложение		Рекомендации по адаптации (вид работы)** к пункту 4.1 Акта обследования ОСИ
		№ на плане	№ фото	

\* указывается: ДП-В - доступно полностью всем; ДП-И (К, О, С, Г, У) – доступно полностью избирательно (указать категории инвалидов); ДЧ-В - доступно частично всем; ДЧ-И (К, О, С, Г, У) – доступно частично избирательно (указать категории инвалидов); ДУ - доступно условно, ВНД - недоступно

\*\*указывается один из вариантов: не нуждается; ремонт (текущий, капитальный); индивидуальное решение с ТСП; технические решения невозможны – организация альтернативной формы обслуживания

Комментарий к заключению: \_\_\_\_\_

**I Результаты обследования:**  
**5. Санитарно-гигиенических помещений**

Наименование объекта, адрес

№ п/п	Наименование функционально-планировочного элемента	Наличие элемента			Выявленные нарушения и замечания		Работы по адаптации объектов	
		есть/нет	№ на плане	№ фото	Содержание	Значимо для инвалида (категория)	Содержание	Виды работ
5.1	Туалетная комната	есть			-	ДУ	-	-
5.2	Душевая/ванная комната	есть			-	ДУ	-	-
5.3	Бытовая комната (гардеробная)	есть			-	ДУ	-	-
	ОБЩИЕ требования к зоне				-	ДУ	-	-

**II Заключение по зоне:**

Наименование структурно-функциональной зоны	Состояние доступности* (к пункту 3.4 Акта обследования ОСИ)	Приложение		Рекомендации по адаптации (вид работы)** к пункту 4.1 Акта обследования ОСИ
		№ на плане	№ фото	
Санитарно гигиенические помещения	-	ДУ	-	-

\* указывается: ДП-В - доступно полностью всем; ДП-И (К, О, С, Г, У) – доступно полностью избирательно (указать категории инвалидов); ДЧ-В - доступно частично всем; ДЧ-И (К, О, С, Г, У) – доступно частично избирательно (указать категории инвалидов); ДУ - доступно условно, ВНД - недоступно

\*\*указывается один из вариантов: не нуждается; ремонт (текущий, капитальный); индивидуальное решение с ТСП; технические решения невозможны – организация альтернативной формы обслуживания

Комментарий к заключению: на момент обследования санитарно гигиенические помещения, условно доступно

**I Результаты обследования:**  
**6. Системы информации на объекте**  
в здании по ул. Ферсмана д.5

Наименование объекта, адрес

№ п/п	Наименование функционально-планировочного элемента	Наличие элемента			Выявленные нарушения и замечания		Работы по адаптации объектов	
		есть/нет	№ на плане	№ фото	Содержание	Значимо для инвалида (категория)	Содержание	Виды работ
6.1	Визуальные средства	есть			Недостаточно полное визуальное оповещение о зонах объекта			
6.2	Акустические средства							
6.3	Тактильные средства							
	ОБЩИЕ требования к зоне				Нет комплексной системы средств информации для всех категорий инвалидов	-	-	Инд. Решение с ТСП

**ИЗакключение по зоне:**

Наименование структурно-функциональной зоны	Состояние доступности* (к пункту 3.4 Акта обследования ОСИ)	Приложение		Рекомендации по адаптации (вид работы)** к пункту 4.1 Акта обследования ОСИ
		№ на плане	№ фото	
Системы информации	Нет комплексной системы средств информации для всех инвалидов			Инд. решение с ТСП

\* указывается: ДП-В - доступно полностью всем; ДП-И (К, О, С, Г, У) – доступно полностью избирательно (указать категории инвалидов); ДЧ-В - доступно частично всем; ДЧ-И (К, О, С, Г, У) – доступно частично избирательно (указать категории инвалидов); ДУ - доступно условно, ВНД - недоступно

\*\*указывается один из вариантов: не нуждается; ремонт (текущий, капитальный); индивидуальное решение с ТСП; технические решения невозможны – организация альтернативной формы обслуживания

Комментарий к заключению: условно доступно